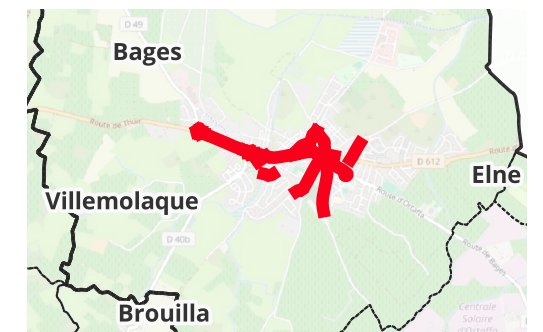
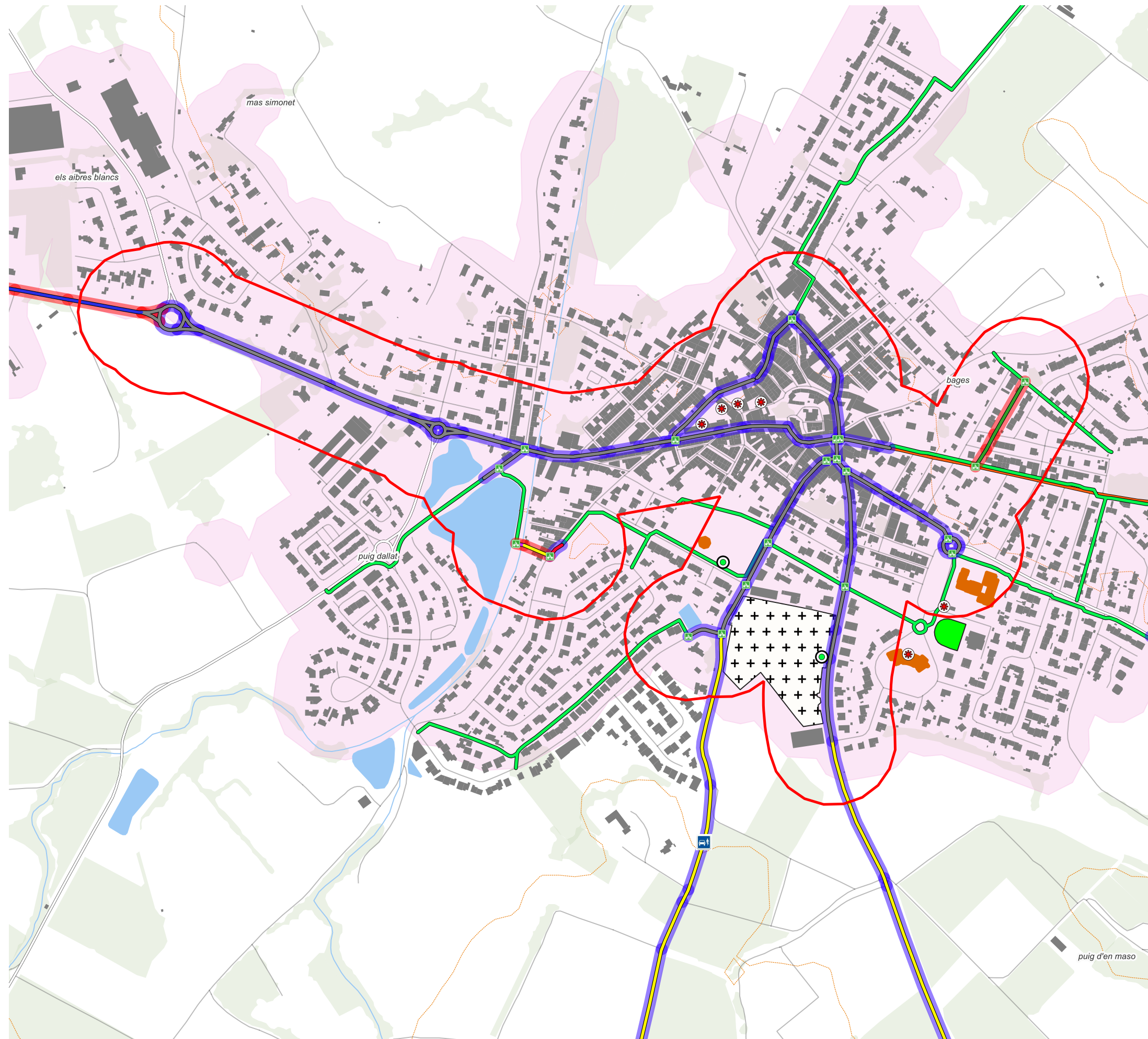





# SDC Pays Pyrénées Méditerranée - Fiche itinéraire








## CCACVI-Liaisons internes Bages



### Jalonnement

-  A21
-  Dv
-  Partageons la route







### Equipements

-  Abri
-  Arceaux
-  Borne de recharge
-  Station multi fonction
-  Box individuels sécurisés
-  Ilot multi service
-  Stationnements existants




EV8 et Pirinexus

Aménagements existants

### Propositions d'aménagements


-  Aménagement sur chaussée
-  Autres aménagements
-  Jalonnement
-  Marquage au sol
-  Piste cyclable
-  Voie verte et aménagement de chemins

### Phasage

-  Phase 1
-  Phase 2
-  Phase 3



0 155 310 m



### Synthèse

EPCI	Phase	Commune	Proposition aménagement	Coût en € HT	Longueur en mètres
CCACVI	Phase 1	Bages	Bande cyclable	917 €	26
CCACVI	Phase 1	Bages	Marquage au sol	4 346 €	3 104
CCACVI	Phase 1	Bages	Marquage de rond point	187 €	69
CCACVI	Phase 3	Bages	Passerelle	0 €	13
CCACVI	Phase 3	Bages	Jalonnement	800 €	44
CCACVI	Phase 3	Bages	Marquage au sol	92 €	66
CCACVI	Phase 3	Bages	Voie verte	64 076 €	154